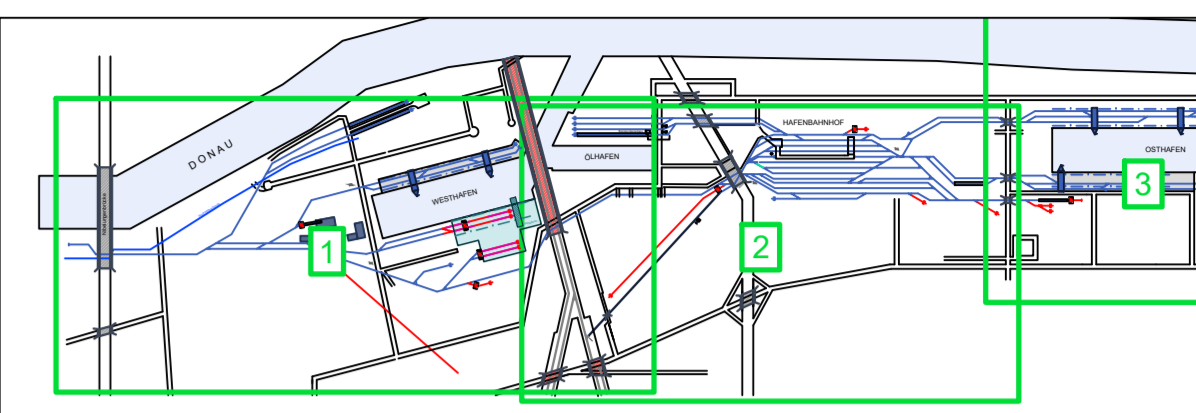


Unfallmeldestelle bayernhafen 24H
Tel. 0800 7240 320



ZEICHENERKLÄRUNG:

	Gebäude		Brücken
	Wasserfläche		Eisenbahnbrücke
	befestigte Fläche (überfahrbar)		Hauptgleis Deutsche Bahn
	Umschlaganlage		Hauptgleis bayernhafen
	Umschlaganlage - privat		Nebengleis - öffentlich
	Betonschalthaus (BTH)		Privatgleis - nicht öffentlich
	Umschlagmaschine		Hochwasserschutz
	Portalkran		Kranbahn
	Bahnübergang - öffentlich		Zugbildungs- / öffentlich
	Bahnübergang - innerbetrieblich		Rangiergleis
	Weiche (mechanisch / elektrisch)		Ausfahrtsgleis
	Prellbock		Einfahrtsgleis
	Straßen, Wege		Ladegleis
	Oberleitung - elektrifiziert		Fahrtwegstelltafel
	Halbtafel - Signal Ne5		Us-Signal (Überwachungssignal Bahnübergang)
	Wartezeichen - Signal Ra 11		Weichennummer
	Andreas Kreuz		Gleisnummer
	Straßen-Lichtsignalanlage		vorgezogene Bedienstelle
	Großziffernanzeige		Hauptsignal
	Schienen-Kameragate		Quittungssignal analog Signale Bü 0/1
	Gleisstor		Bremsprobenanlage
	Sh2-Signal (Schutzhalt)		Zugvorheizanlage
	Bü2-Signal (Überwachungssignal zu erwarten)		

AQ	Einarbeitung BÜ9	25.03.25	R. Bothwinkel
Index	Änderungen	Datum	Name












































Standort: bayernhafen Regensburg Bayernhafen GmbH & Co. KG Linzer Straße 6 93055 Regensburg regensburg@bayernhafen.de Tel.: 0941 75697-0	Dokument: Schemaplan Plan-Nr.: hr_Gsp - AQ / GP Maßstab: ohne Maßstab Lagerreferenz: - Höhenreferenz: -
---	---

Maßnahme: -	bearbeitet: örtlicher Betriebsleiter
Phase: -	gezeichnet: Technisches Büro
Bereich: Eisenbahn	geprüft: Eisenbahnbetriebsleiter
Anlage: -	Regensburg, den 26.03.2025
Inhalt: Gleisschemaplan Regensburg	Eisenbahnbetriebsleiter (EBL)

Bayernhafen GmbH & Co. KG
Linzer Straße 6
93055 Regensburg
regensburg@bayernhafen.de
www.bayernhafen.de
Tel.: 0941 75694-0
Fax: 0941 75694-20

bayernhafen
Aachffenburg - Bamberg - Nürnberg - Roth - Regensburg - Passau

ZEICHENERKLÄRUNG:

	Gebäude		Brücken
	Wasserfläche		Eisenbahnbrücke
	befestigte Fläche (überfahrbar)		Hauptgleis Deutsche Bahn
	Umschlaganlage		Hauptgleis bayernhafen
	Umschlaganlage - privat		Nebengleis - öffentlich
	Betonschaltheus (BTH)		Privatgleis - nicht öffentlich
	Umschlagmaschine		Hochwasserschutz
	Portalkran		Kranbahn
	Bahnübergang - öffentlich		Zugbildungsgleis - öffentlich
	Bahnübergang - innerbetrieblich		Rangiergleis
	Weiche (mechanisch / elektrisch)		Ausfahrgleis
	Prellbock		Einfahrgleis
	Straßen, Wege		Ladegleis
	Oberleitung - elektrifiziert		Fahrwegstelltafel
	Haltetafel - Signal Ne5		Üs-Signal (Überwachungssignal Bahnübergang)
	Wartezeichen - Signal Ra 11	618	Weichenummer
	Andreaskreuz	0	Gleisnummer
	Straßen-Lichtsignalanlage		vorgezogene Bedienstelle
	Großziffernanzeige		Hauptsignal
	Schienen-Kameragate		Quittungssignal analog Signale Bü 0/1
	Gleistor		Bremsprobenanlage
	Sh2-Signal (Schutzhalt)		Zugvorheizanlage
	Bü2-Signal (Überwachungssignal zu erwarten)		

W:\z_ZENTRALE DATEN\hr_Regensburg\Betrieb und Umschlag\Eisenbahn\hr_Gleisschemaplan_AQ.dwg

**Unfallmeldestelle
bayernhafen 24H
Tel. 0800 7240 320**

Inhalt:	Zeichenerklärung des Gleisschemaplan Regensburg
Plan-Nr.:	hr_Gsp - AQ \ 0
Maßstab:	ohne Maßstab

Regensburg, den 26.03.2025

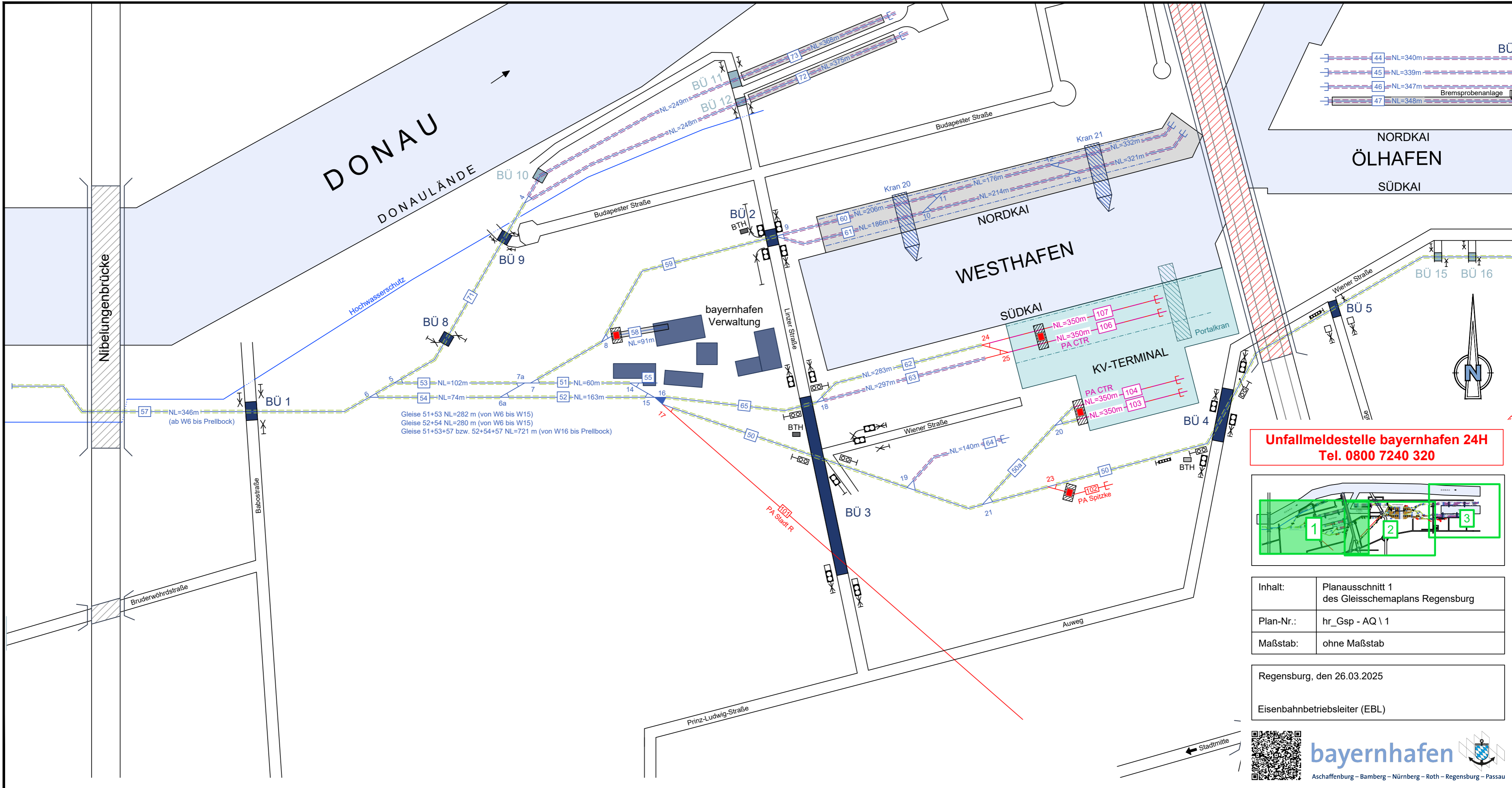
 Eisenbahnbetriebsleiter (EBL)



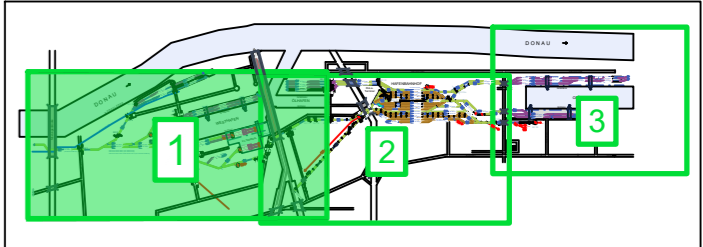
bayernhafen

Aschaffenburg – Bamberg – Nürnberg – Roth – Regensburg – Passau





Unfallmeldestelle bayernhafen 24H
Tel. 0800 7240 320



Inhalt:	Planausschnitt 1 des Gleisschemaplan Regensburg
Plan-Nr.:	hr_Gsp - AQ \ 1
Maßstab:	ohne Maßstab

Regensburg, den 26.03.2025
 Eisenbahnbetriebsleiter (EBL)



DONAU



Äußere Wiener Straße

Kran 30

Kran 32

NORDKAI

OSTHAFEN

SÜDKAI

Kran 35

Kran 36

BÜ 26

BÜ 28

BÜ 29

PA Rhenus

PA Klöckner

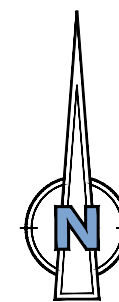
PA Andreae

Osthafenstraße

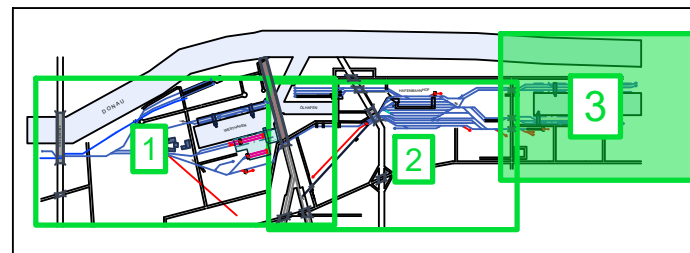
Passauer Straße

Passauer Straße

Straubing →



Unfallmeldestelle bayernhafen 24H
Tel. 0800 7240 320



Inhalt:	Planausschnitt 3 des Gleisschemaplan Regensburg
Plan-Nr.:	hr_Gsp - AQ \ 3
Maßstab:	ohne Maßstab

Regensburg, den 26.03.2025
Eisenbahnbetriebsleiter (EBL)



bayernhafen



Aschaffenburg – Bamberg – Nürnberg – Roth – Regensburg – Passau

W:\z_ZENTRALE DATEN\hr_Regensburg\Betrieb und Umschlag\Eisenbahn\hr_Gleisschemaplan_AQ.dwg